

Austrália



AUSTRÁLIA

Hlavné mesto: CANBERRA

Obyvateľstvo: 19 855 288 (2006)

Rozloha: 7 617 930 km²



Vyspelý priemyselný a poľnohospodársky štát s bohatou ťažbou nerastov, chovom dobytky a pestovaním pšenice. Domíniom britského Spoločenstva od roku 1901, kedy vzniklo zlúčením doterajších britských kolónií: Západná Austrália, Južná Austrália, Nový Južný Wales, Queensland, Viktória a Tasmánia. Členstvo v UPU mala nepriame od 1. 10. 1891 (ako britská kolónia 1907 (je vedená ako Austrália, Prvé známky Austrálie boli štátu), aj keď ich použitie nebolo jednotné. Inak každá výplatná známka až do roku 1913, známky s názvom AUSTRALIA, vychádza zo známkeho obrazu ale vytvorila si aj svojbytnú rokové nastupuje nové výtvarné prejavy; medzi popredných tvorcov austrálskych známok patrí napríklad G. Hamori, W. Jardine a ďalší. Tlač známok sa uskutočňuje rôznymi technikami, ktorá bola od počiatku častejšie austrálskeho než britského pôvodu, v súčasnosti domáceho pôvodu.



Australasia), priame od 1. 10. Kokosové ostrovy a Lord Howe). doplatné z roku 1902 (bez názvu v jednotlivých členských častiach doterajšia kolónia používala svoje kedy vychádzajú definitívne Austrálska známková produkcia britského a amerického pôvodu, koncepciu. Od konca 60-tych poňatie s radou pozoruhodných

Ročné prírastky sa pohybujú okolo 20-30 známok. Austrálske známky platili do roku 1947 na ostrove Norfolk, v rokoch 1945-1952 na Nauru a v Papui-Novej Guinei a od 15. 2. 1966 do 8. 7. 1969 na Kokosových ostrovoch. Naproti tomu na území Austrálie majú platnosť aj známky Austrálskeho Antarktického Teritória. K Austrálii patria okrem členských štátov a pevninských teritórií ešte aj nasledujúce vonkajšie teritória: Ashmorov a Cartierov ostrov, Heardov ostrov a Ostrovy Koralového mora, z ktorých jediný obývaný je Willisov ostrov.

ČLENSKÉ ŠTÁTY

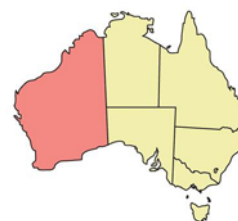


ZÁPADNÁ AUSTRÁLIA

Hlavné mesto: PERTH
Obyvateľstvo: 2 346 400
Rozloha: 2 645 615 km²
(1. najväčšia časť)



Britská korunná kolónia v rokoch 1829-1901 (samosprávna od roku 1851), potom členský štát Austrálie. Vlastné známky začala vydávať od roku 1854 s názvom WESTERN AUSTRALIA, niektoré vydania majú označenie WEST AUSTRALIA. Celkom vyšlo 66+22 známok austrálskeho resp. britského pôvodu. Všetky známky do roku 1901 majú ako obraz na známke heraldickú labuť (anglicky swan); znelo Swan-River (Labutia riek). Neskôr ešte vyšlo pár portrétnych známok. Znamky platili až do roku 1913 ako vo všetkých členských štátoch Austrálskeho zväzu, kedy nastúpili austrálske známky. Charakteristická je aj rada služobných známok, ktoré majú perforáciu (dierkovanie resp. prederavenie poštovej známky) písmen WA alebo OS; boli vydávané až do roku 1938.

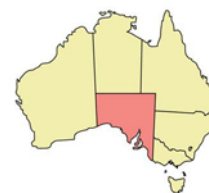


JUŽNÁ AUSTRÁLIA

Hlavné mesto: ADELAIDE
Obyvateľstvo: 1 644 642
Rozloha: 1 043 514 km²
(4. najväčšia časť)



Britská kolónia v rokoch 1836-1901 (samosprávna od roku 1856), potom členský štát Austrálie. Roku 1863 prešlo pod jej správu Severné riadené Novým Južným Walesom. definitívne známky s textom SOUTH AUSTRALIA. bola do roku 1909, známky mali poštovú roku 1913. Celkom bolo vydaných 119+45 britského pôvodu, ktoré vychádzali z britskej známkovej tvorby; najmä početné alternatívny portrétov kráľovnej.



NOVÝ JUŽNÝ WALES

Hlavné mesto: SYDNEY
Obyvateľstvo: 7 303 700
Rozloha: 809 444 km²
(5. najväčšia časť)



Britská korunná kolónia v roku 1788 (založenie trestaneckej kolónie), resp. 1824-1901 (samosprávna od roku 1851), potom členský štát Austrálie. Van Diemenova Zem sa oddelila v roku 1825, Viktória 1850-1851, Queensland ako samosprávna kolónia 1859, Severné Teritórium prešlo roku 1863 pod správu Južnej Austrálie. Roku 1850 vyšli definitívne emisie (tzv. sydneyjské pohľadky), ďalšie potom majú text NEW SOUTH WALES. Do roku 1907 vyšlo sú väčšinou zhotovené celkom 114+56 známok, ktoré rytinou s veľkým vplyvom britskej známkovej oblasti. Okrem



portrétov britskej kráľovnej sa objavujú aj obrázkové známky (prvá emisia, séria z 1888). Rada známok patrí z filatelistického hľadiska k vzácnym klasickým známkam. Aj keď od roku 1913 aj v Novom Južnom Walesu nastúpili známky Austrálskeho zväzu (ako vo všetkých ostatných členských častiach), služobné známky Nového Južného Walesu s perfinom písmen NSW sa datujú až do roku 1927. Znamky platili paralelne s emisiami Viktórie na jej území do 15. 7. 1851, na území Queenslandu do 1. 11. 1860.



QUEENSLAND

Hlavné mesto: BRISBANE

Obyvateľstvo: 4 580 700

Rozloha: 1 852 642 km²

(2. najväčšia časť)



Britská korunná potom členský štát (predtým platili 1911 vyšlo celkom portrétové vydania V roku 1913



kolónia v rokoch 1859-1901 (predtým časť Nového Južného Walesu), Austrálie. Roku 1860 vyšli definitívne známky s textom QUEENSLAND známky Nového Južného Walesu). 127+8 známok britského pôvodu, typické v britskej známkovej nastúpili austrálske známky.



Do roku prevažne oblasti.



VIKTÓRIA

Hlavné mesto: MELBOURNE


Obyvateľstvo: 5 547 527

Rozloha: 237 629 km²

(6. najväčšia časť)



Britská korunná roku 1901, potom VICTORIA (pričom Nového Južného austrálskeho resp. s portrétmi. Bola neskôr majú perfin (obdobne ako vo známky.



kolónia od roku 1851 (do tej doby časť Nového Južného Walesu) do členský štát Austrálie. Roku 1850 vyšli definitívne emisie s textom až do 15. 7. 1851 platili súběžne ešte (Nového Južného Walesu). Celkom vyšlo 155+102 britského pôvodu väčšinou vydaná aj rada služobných známok, OS. Znamky Viktórie platili až do roku všetkých častiach Austrálskeho zväzu), kedy nastúpili austrálske



ktoré 1913



TASMÁNIA

Hlavné mesto: HOBART

Obyvateľstvo: 507 626

Rozloha: 90 758 km²

(7. najväčšia časť)



Britská korunná kolónia (v rokoch 1803-1825 to bolo závislé územie Nového Južného Walesu) do roku 1855 nazývaná Van Diemenova členský štátom definitívne známky 88+13 britského portrétne u všetkých



Zem, ktorá sa stala Austrálie. Od roku s názvom TASMANIA; a austrálskeho pôvodu a obrázkové známky).



v roku 1901 1857 vyšli celkom ich bolo (väčšinou Obdobne ako členských štátov Austrálskeho zväzu platili tasmánske známky



do roku 1913, kedy nastúpili austrálske. Avšak služobné známky s perforáciou OS alebo T boli vydávané aj po tomto roku, prakticky až do 1938.


VAN DIEMENOVA ZEM

Hlavné mesto: HOBART / Obyvateľstvo: 40 000 (1855) / Rozloha: 69 897 km²

Britská korunná kolónia od roku 1825, samosprávna od roku 1855, kedy dostala názov Tasmánia. V 1853 vyšli definitívne známky s názvom VAN DIEMEN'S LAND.

Celkom vyšlo 8 známok austrálskeho a britského pôvodu, ktoré patria filatelisticky k vzácnym klasickým známkam (sú to portrétné emisie). Od roku 1857 ju teda poznáme pod názvom Tasmánia.

PEVNINSKÉ TERITÓRIÁ



SEVERNÉ TERITÓRIUM

Hlavné mesto: DARWIN
Obyvateľstvo: 229 675
Rozloha: 1 420 970 km²
(3. najväčšia časť)



Severné Teritóriium je federálne teritóriium v Austrálii a spolu s Teritóriom hlavného mesta jedno z dvoch teritórií zahrnuté do líši jedine tým, jeho legislatívu. poštové platili vždy len v prílohe, kde známku, na



Austrálskeho zväzu. Jeho postavenie sa od ostatných zväzových štátov že federálna vláda môže Táto časť Austrálie bohužiaľ známky nikdy nevydala, preto austrálske známky (môžete to sa nachádza poštová obálka ktorej je vlajka Severného Teritória).



upraviť všetku svoje vlastné na tomto území vidieť aj s austrálskou



TERITÓRIUM HLAVNÉHO MESTA

Hlavné mesto: CANBERRA
Obyvateľstvo: 358 894
Rozloha: 2 358 km²
(8. najväčšia časť)



Teritóriium austrálskeho hlavného mesta (Australian Capital Territory, ACT) je hlavné teritóriium Austrálskeho spoločenstva, vnútrozemská nachádzajúca Podobne ako žiadne vlastné preto sa stále



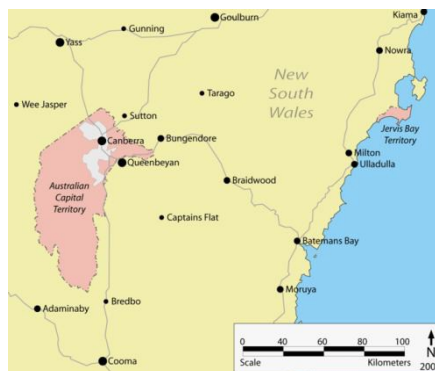
najmenšie a súčasne najľudnatejšie samovládne teritóriium. Je to enkláva v Novom Južnom sa v buši (tropický porast resp. Severné Teritóriium doteraz poštové známky so svojim používali austrálske známky.



Walese prales). nevydalo názvom,

TERITÓRIUM JERVIS BAY

Jervis Bay je malé územie na juhovýchode Austrálie, odovzdané Novým Južným Walesom vládne Austrálskeho v roku 1915, aby malo hlavné mesto Canberra prístup bolo spravované Ministerstvom Vnútra, akoby sa



ktoré bolo spoločenstva k moru. Územie jednalo o súčasť

Teritória hlavného mesta, hoci to bolo vždy samostatné územie. Jervis Bay bolo pomenované po britskom admirálovi Johnovi Jervisovi, prvom grófovi Sv. Vincenta. Prvým Európanom, ktorý navštívil toto územie, bol anglický objaviteľ a zememerač John Oxley v roku 1819. Ako v prípade predchádzajúcich dvoch teritórií, taktiež nevydávali vlastné poštové známky, teda platili na území len austrálske známky.

VONKAJŠIETERITÓRIA

AUSTRÁLSKE ANTARKTICKÉ TERITÓRIUM

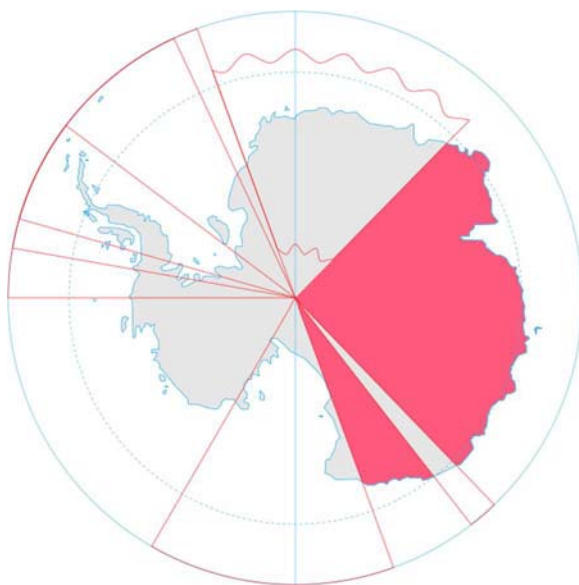
Hlavné mesto: neplatné

Obyvateľstvo: odhaduje sa menej ako 1 000

Rozloha: 5 896 500 km²



Antarktický sektor medzi 45°-160° východnej dĺžky (s výnimkou francúzskeho výseku s názvom Adelina zem medzi 136°-142° východnej dĺžky), ktoré okupujú Antarktídu, je to najväčšie z nich. Zo západu Maud (nórske územie) dependenciou (novozélandské anektovala Veľká Británia formálne prevzala ako zväzové roku 1957 vyšli definitívne ANTARCTIC TERRITORY. Sú ich austrálska poštová správa, k spomenutému austrálskemu pravidelne každoročne, ale niekoľkých rokov. Sú to typické filatelistické účely, lebo je veľmi malá; preto napr. všetkých 4 poštách tejto antarktckej oblasti opečiatkovaných iba 3365 filatelistických zásielok. Známkami majú platnosť taktiež aj na austrálskom území.



Spomedzi všetkých štátov, práve územie patriace Austrálii hraničí s Krajinou kráľovnej a z východu s Rossovou územie). V roku 1933 ho a podstúpila Austrálii, ktorá ho teritóriom v roku 1936. Od známky s názvom AUSTRALIAN austrálskeho pôvodu, vydáva s námetmi, ktoré sa vzťahujú územiu. Známkami nevychádzajú väčšinou po odstupe známky predovšetkým pre skutočná poštová použiteľnosť v sezóne 1964-1965 bolo na



KOKOSOVÉ OSTROVY

Hlavné mesto: WEST ISLAND

Obyvateľstvo: 596

Rozloha: 14 km²



Ostrovná skupina v Indickom oceáne juhovýchodne od Vianočného ostrova a približne v strede medzi Austráliou a Srí Lankou. Územie pozostáva z 27 koralových ostrovov a 2 atolov – West Island a Home Island (miestne je taktiež známy pod názvom Pulu sídlo je Bantam) obývané ľuďmi. austrálskou roku 1857 pod roku 1886 pod roku 1903 pod 1942-1946 cejlónskemu Selma a jeho – len tieto Od roku správou; Veľkou Prielivovými Singapurom znova a od roku



stratili 15. 2. 1966 platnosť a do vydania známok v novej (desiatkovej) sústave 8. 7. 1969 boli v obehu austrálske známky. Známkový Kokosových ostrovov platili do roku 1979 aj na území Austrálie.



NORFOLK
Hlavné mesto: KINGSTON
Obyvateľstvo: 2 302
Rozloha: 35 km²



Pacifický ostrov v Tichom oceáne umiestnený medzi Austráliou, Novým Zélandom a Novou Kaledóniou pod austrálskou miestnou správou od roku 1914, s miestnou samosprávou od roku 1960. Nového Britmi bol anektovaný už v roku 1778. Členstvo v UPU od roku 1914, s Austráliou – obrázkové známky a spoločné námety a vzory s austrálskou známkovou oblasťou. Ročná známková produkcia bola veľmi malá, ale v súčasnej dobe sa rozrástla až na 20 známok.



od roku 1914, s Austráliou – obrázkové známky a spoločné námety a vzory s austrálskou známkovou oblasťou. Ročná známková produkcia bola veľmi malá, ale v súčasnej dobe sa rozrástla až na 20 známok.



od roku 1914, s Austráliou – obráčkové známky a spoločné námety a vzory s austrálskou známkovou oblasťou. Ročná známková produkcia bola veľmi malá, ale v súčasnej dobe sa rozrástla až na 20 známok.



VIANOČNÝ OSTROV
Hlavné mesto: FLYING FISH COVE
Obyvateľstvo: 1 402
Rozloha: 135 km²



Zámorské územie Austrálie v Indickom oceáne severozápadne od hlavného mesta Západnej Austrálie Perth, južne od hlavného mesta Indonézie Jakarta, juhozápadne od Kokosových ostrovov a západne od hlavného mesta Severného Teritória Darwin. Populácia je rozdelená do 4 väčších miest, a to Flying Fish Cove (hlavné mesto, taktiež zvané Kampong), Silver City, Poon Saan a Drumsite. Austrálii patrí od roku 1958, do tej doby bol podriadený Singapuru (od roku 1900) a ešte skôr osadám (od roku 1889). Členstvo v UPU má Austrálie. Od roku 1958 vychádzali austrálske známky a spoločné námety a vzory s austrálskou známkovou oblasťou. Ročná známková produkcia bola veľmi malá, ale v súčasnej dobe sa rozrástla až na 20 známok.



od roku 1958, do tej doby bol podriadený Singapuru (od roku 1900) a ešte skôr osadám (od roku 1889). Členstvo v UPU má Austrálie. Od roku 1958 vychádzali austrálske známky a spoločné námety a vzory s austrálskou známkovou oblasťou. Ročná známková produkcia bola veľmi malá, ale v súčasnej dobe sa rozrástla až na 20 známok.



od roku 1958, do tej doby bol podriadený Singapuru (od roku 1900) a ešte skôr osadám (od roku 1889). Členstvo v UPU má Austrálie. Od roku 1958 vychádzali austrálske známky a spoločné námety a vzory s austrálskou známkovou oblasťou. Ročná známková produkcia bola veľmi malá, ale v súčasnej dobe sa rozrástla až na 20 známok.

od roku 1958, do tej doby bol podriadený Singapuru (od roku 1900) a ešte skôr osadám (od roku 1889). Členstvo v UPU má Austrálie. Od roku 1958 vychádzali austrálske známky a spoločné námety a vzory s austrálskou známkovou oblasťou. Ročná známková produkcia bola veľmi malá, ale v súčasnej dobe sa rozrástla až na 20 známok.